

#artdeflaner



Classé parmi les Plus Beaux Villages de France®, Montrésor vous dévoile ses ruelles médiévales, sa promenade au bord de l'Indrois et son château du XV<sup>e</sup> siècle au charme romantique. Mais à quelques coups de pédale de là, dans la campagne tourangelle, d'autres trésors vous attendent : une impressionnante abbaye fortifiée à Villeloin-Coulangé, une toile de maître du XV<sup>e</sup> siècle dans l'église de Nouans-les-Fontaines, un prieuré longtemps oublié dans les bois, ou encore les vestiges bien cachés d'un aqueduc gallo-romain...

Prolongez la découverte avec le sentier d'interprétation Les Balcons de l'Indrois à Montrésor. Trouvez d'autres boucles cyclo et plus d'informations sur les sites à découvrir sur [www.loches-valde Loire.com](http://www.loches-valde Loire.com).



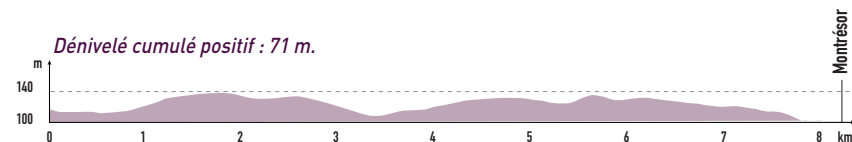
Ranked among the Most Beautiful Villages of France®, Montrésor unveils its medieval streets and alleys, its boardwalk on the banks of the river Indrois and its romantic Castle from the XV<sup>th</sup> century. A few pedal strokes away, others treasures deserve your visit in the beautiful Touraine countryside: an impressive Fortified Abbey in Villeloin-Coulangé, a XV<sup>th</sup> century Masterpiece in the Church of Nouans-les-Fontaines, a forgotten Priory in the middle of the woods, or the well-hidden vestiges of a gallo-roman Aqueduct...

Discover other cycling loops and further information on interesting places to visit on our web site : [www.loches-valde Loire.com](http://www.loches-valde Loire.com). Extend your visit and take advantage of the interpretation trail 'Les Balcons d'Indrois' in Montrésor.

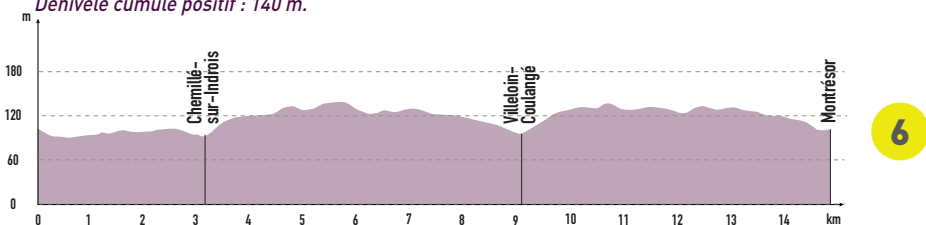
Profil

7

Dénivelé cumulé positif : 71 m.



Dénivelé cumulé positif : 140 m.



6



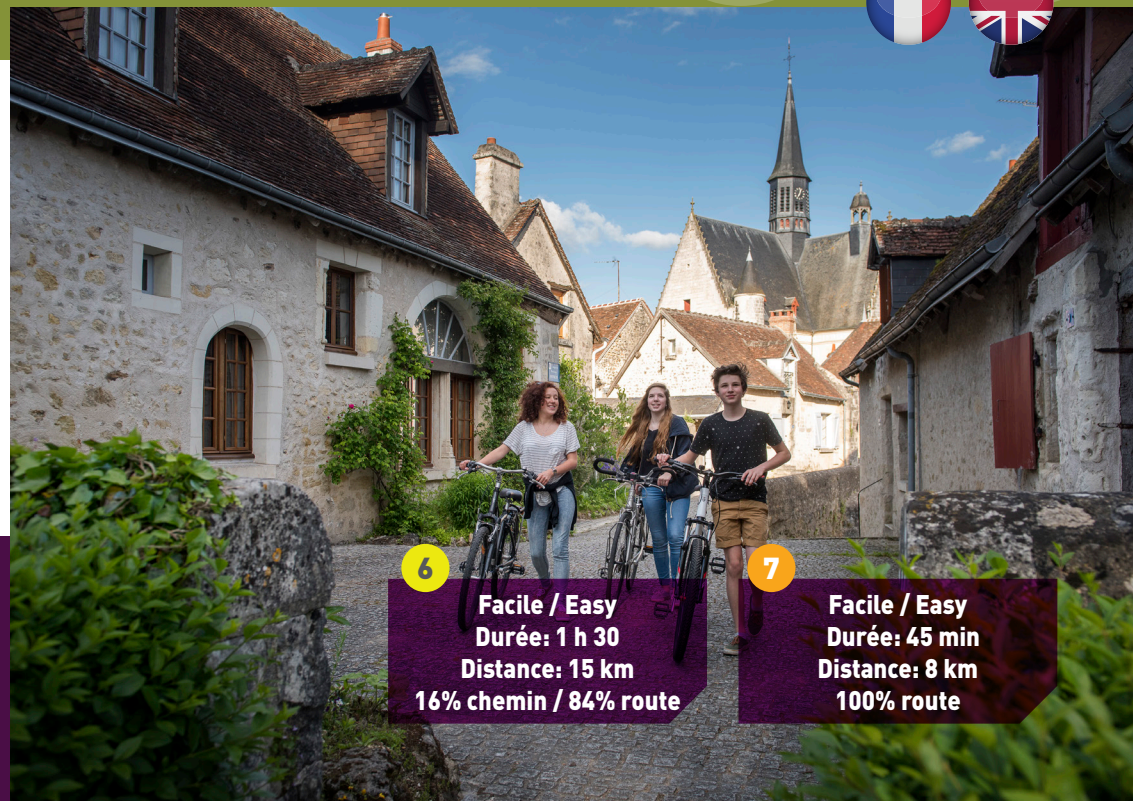
La Touraine à vélo



Touraine  
Val de Loire  
Ici, vivre est un art

Montrésor - Chemillé-sur-Indrois  
Villeloin-Coulangé - Nouans-les-Fontaines

La route des Trésors  
The Road of Treasures



6

Facile / Easy  
Durée: 1 h 30  
Distance: 15 km  
16% chemin / 84% route

7

Facile / Easy  
Durée: 45 min  
Distance: 8 km  
100% route

Office de Tourisme Loches Touraine Châteaux de la Loire  
Place de la Marne - 37600 LOCHES  
☎02 47 91 82 82 - [info@loches-valde Loire.com](mailto:info@loches-valde Loire.com)

Bureau d'Information Touristique  
43 Grande Rue - 37460 MONTRÉSOR  
☎02 47 92 70 71 - [montrésor@loches-valde Loire.com](mailto:montrésor@loches-valde Loire.com)



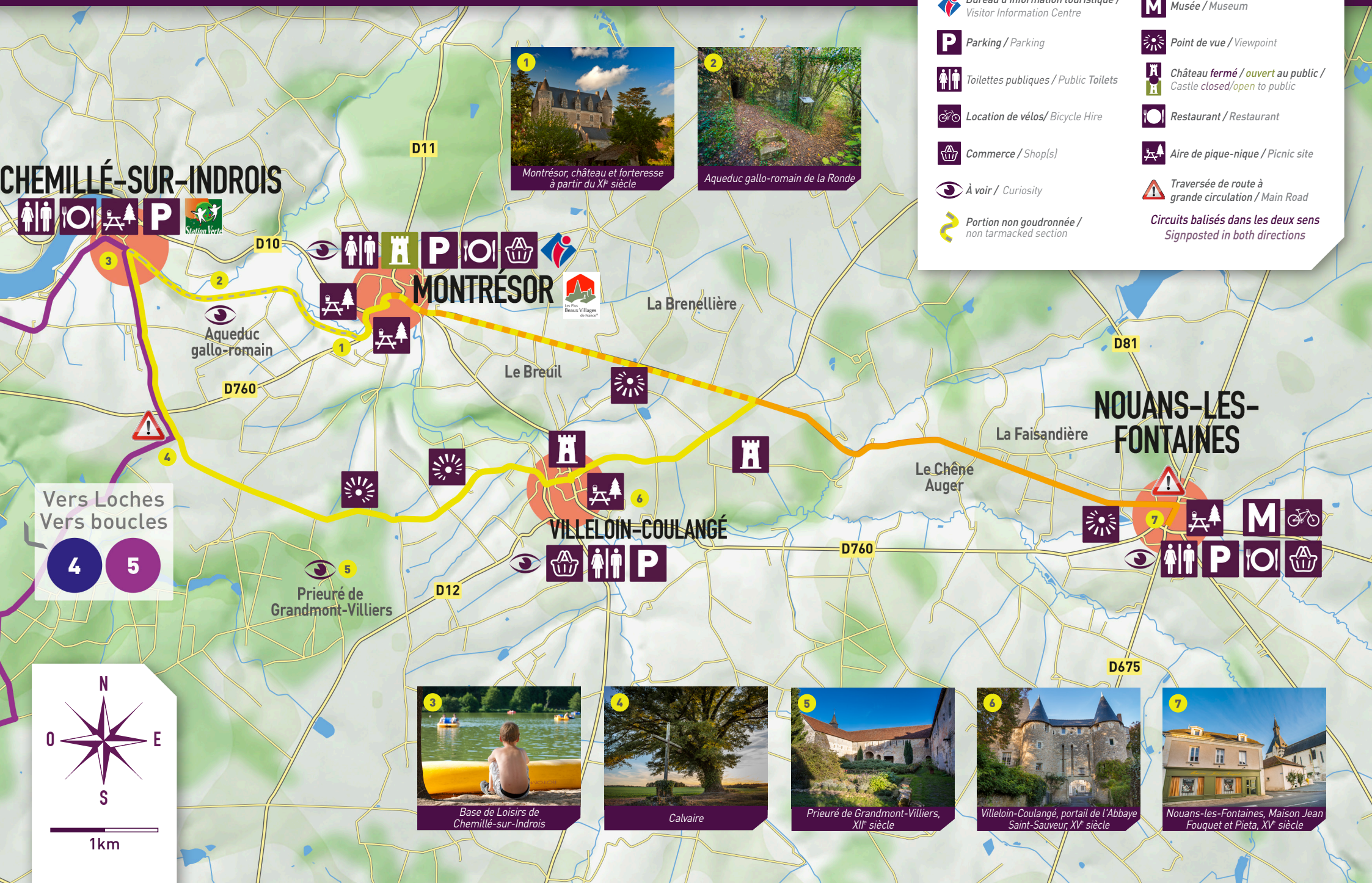


# La route des Trésors / The Road of Treasures

Montrésor - Chemillé-sur-Indrois - Villeloin-Coulangé - Nouans-les-Fontaines

## Légende / Map key

- Bureau d'information touristique / Visitor Information Centre
- Musée / Museum
- Point de vue / Viewpoint
- Toilettes publiques / Public Toilets
- Château fermé / ouvert au public / Castle closed/open to public
- Location de vélos / Bicycle Hire
- Restaurant / Restaurant
- Commerce / Shop(s)
- Aire de pique-nique / Picnic site
- À voir / Curiosity
- Traversée de route à grande circulation / Main Road
- Portion non goudronnée / non tarmacked section
- Circuits balisés dans les deux sens / Signposted in both directions



Vers Loches  
Vers boucles

4 5

