

### 1 La queue de Brenne

Ce nom pas très joli désigne les terres que l'on rencontre dans la partie Est du Parc et au Sud de Châteauroux. Elles se caractérisent par la présence d'étangs (en nombre réduit par rapport à la Grande Brenne), des bois et des cultures. Les villages, tout en gardant leur charme, sont marqués par la proximité de Châteauroux. L'arbre est très présent sur le circuit au travers du bocage et de la forêt. Le massif forestier de Bois Robert fait le lien entre la forêt de Lancosme et celle de Châteauroux.

### 2 Maison aux hirondelles

Au coeur du bourg de Neuillay-les-Bois, maison au bâti très représentatif de l'architecture rurale locale accueillant des centaines d'hirondelles en saison (gîte communal).

### 3 La route agricole

La D21 dite «route agricole» a une valeur historique. Elle a été créée sous le Second Empire pour désenclaver la Brenne en permettant l'acheminement des produits

### 4 Etang Duris

L'étang est situé un peu à l'écart de l'itinéraire mais vous pouvez y faire une halte notamment pour y pique-niquer. D'un grand intérêt paysager et écologique, c'est un étang assez récent mais un «vrai» étang de Brenne. Il n'a pas été creusé : l'eau a rempli une dépression naturelle qui a été fermée par une digue appelée «chaussée». Sa roselière est particulièrement bien préservée. Ses berges permettent un paisible moment de détente mais aussi de belles observations comme le Butor étoilé ou le Blongios nain.

nécessaires au développement de l'agriculture (la chaux pour amender les terres acides) et l'exportation ensuite des productions agricoles. L'État finançait la construction de la route, laissant aux communes le soin de mettre à disposition les terrains. 12 routes de ce type ont été réalisées en Brenne entre 1860 et 1870 soit 225 km de chaussées reconnaissables à leur tracé rectiligne.



# 12 Balade en queue de Brenne

La Brenne à vélo

**28 km**

Niveau facile:  
**Routes uniquement**

Départ :  
**La Pérouille / Luant  
Neuillay-les-Bois**

Itinéraire champêtre sans difficulté aux paysages variés : **routes forestières**, passage au milieu des **champs cultivés** et des **prairies, étang Duris**. Une petite balade agréable qui fait le lien entre la Brenne et les alentours de Châteauroux.

Parc naturel régional de la Brenne

Cartographie : Actual / N° d'autorisation 539-36/JMP/07-15



#### OFFICE DE TOURISME

31,33 rue Grande - 36800 Saint-Gaultier  
02 54 47 14 36  
tourisme.st-gaultier@wanadoo.fr

avec le concours financier de









# Balade 12 en queue de Brenne

Forêt maniale de Laleuf

**Départ**  
 LA PÉROUILLE (46.70621/1.52735)  
 NEULLAY-LES-BOIS (46.76590/1.47596)  
 LUANT (46.7329/1.55782)

-  Parcours de pêche
-  Aire de pique-nique
-  Restaurant
-  Aire de camping car



Le circuit sans difficulté permet de découvrir la queue de Brenne. Cette entité paysagère spécifique se caractérise par un nombre d'étangs et moindre qu'en Brenne, plus de cultures et un couvert forestier plus important ce qui correspond pleinement à cet itinéraire. Après un passage sur le D21 appelée route agricole car créée pour désenclaver la Brenne au 19ème siècle, un arrêt s'impose à l'étang Duris, légèrement en dehors de l'itinéraire. Cet étang comporte une belle roselière et de nombreuses espèces d'oiseaux peuvent y être observées.

