



©BFC tourism



Saint-Jacques à vélo

CARNET DE ROUTE
ROADBOOK FOR BIKE
Vézelay ^{432 km} Limoges



©OTNoblat

©DD angault - CRT Centre-Val-de-Loire

LES ROUTES DE SAINT-JACQUES

Depuis le IX^e siècle, les pèlerins s'élancent chaque année vers Saint-Jacques-de-Compostelle en Galice, à travers les chemins dans toute l'Europe. En 1987, les chemins sont déclarés comme Grand Itinéraire Culturel par le Conseil de l'Europe et inscrits par l'**Unesco** en 1993 pour le Camino Francés en Espagne et en 1998 pour la partie française. **Quatre voies françaises symboliques** y sont spécifiées, au départ du Puy-en-Velay, de Vézelay, d'Arles et de Tours. Les chemins de Compostelle se parcourent de nos jours de plus en plus **à vélo**.

LA VOIE DE VÉZELAY appelée également via Lemovicensis relie **Vézelay à Saint-Jean-Pied-de-Port sur plus de 1100 kilomètres**. Elle traverse **trois régions** et rencontre **dix monuments inscrits sur la liste du patrimoine mondial** au titre des Chemins de Saint-Jacques-de-Compostelle en France.

De la colline éternelle de Vézelay jusqu'à la campagne limousine, cette voie vous offre un **panorama unique** sur une France rurale, bucolique et verdoyante. À la découverte des plaines berrichonnes jusqu'aux vues imprenables sur la vallée de la Creuse, **évadez-vous en famille ou entre amis dans ce cadre bucolique...** Limoges derrière vous, la Voie de Vézelay vous guidera jusqu'aux coupoles de la cathédrale Saint-Front de Périgueux, l'immense forêt landaise puis la fameuse stèle de Gilbratar, carrefour supposé entre les voies de Tours, du Puy-en-Velay et de Vézelay.

EN SAVOIR + Plus d'infos sur le bien UNESCO sur : cheminscompostelle-patrimoine mondial.fr



G
GeoCOMPOSTELLE
17 000 kilomètres
pour découvrir la France



Organisation
des Nations Unies
pour l'éducation,
la science et la culture



Chemins de Saint-Jacques-
de-Compostelle en France
inscrits sur la Liste du
patrimoine mondial en 1998


Le découpage des planches


- Page 9 **A** Vézelay > Tannay
- Page 10 **B** Tannay > Varzy
- Page 11 **C** Varzy > Arbourse
- Page 12 **D** Arbourse > La Charité-sur-Loire
- Page 13 **E** La Charité-sur-Loire > La Guerche-sur-l'Aubois
- Page 14 **F** La Guerche-sur-l'Aubois > Sancoins
- Page 15 **G** Sancoins > Vernais
- Page 16 **H** Vernais > Saint-Amand-Montrond
- Page 17 **I** Saint-Amand-Montrond > Le Châtelet
- Page 18 **J** Le Châtelet > Châteaumeillant
- Page 19 **K** Châteaumeillant > La Châtre
- Page 20 **L** La Châtre > Neuvy-Saint-Sépulchre
- Page 21 **M** Neuvy-Saint-Sépulchre > Cuzion
- Page 22 **N** Cuzion > Crozant
- Page 23 **O** Crozant > La Souterraine
- Page 24 **P** La Souterraine > Bénévent-l'Abbaye
- Page 25 **Q** Bénévent-l'Abbaye > Châtelus-le-Marcheix
- Page 26 **R** Châtelus-le-Marcheix > Saint-Léonard-de-Noblat
- Page 27 **S** Saint-Léonard-de-Noblat > Limoges



LÉGENDE / KEY


 Itinéraire V56 / V56 route


 Itinéraire provisoire V56 à suivre. Itinéraire complet par canal du Berry à partir de 2026 / Temporary route V56 to follow. Final itinerary by «canal du Berry» from 2026

 Itinéraire de liaison / Connecting route


 Col / Mountain pass

 Sommet / Summit

 Ville de départ - Arrivée d'étape /
Departure city - Arrival city

 Site du patrimoine mondial
au titre des chemins de Saint-Jacques-
de-Compostelle en France /
the site « Chemins de Saint-Jacques-
de-Compostelle en France »
on the UNESCO World Heritage List


 Office de tourisme / Tourist office


 Gare ferroviare / Train station


 Restaurant / Restaurant

 Hébergement (chambre d'hôte, gîte, hôtel) /
Tourism accomodation

 Camping / Campsite


 Location - réparation vélo /
Bike rental and repair

 Distributeur de billets / Cash dispenser

 Epicerie - supermarché /
Grocery store - supermarket

 Pharmacie / Drugstore

 WC public / Public Toilet

 Aire de pique-nique / Picnic area


 Point d'eau / Water supply point


 Cave / Winery

 Musée / Museum

 Château / Castle

 Edifice religieux / Religious building

 Autre patrimoine local / Local heritage

 Panorama / Panorama



Au fil de la Véloroute de Vézelay — Limoges



L'axe **Vézelay-Limoges** s'étend sur **432 kilomètres** au cours desquels vous traverserez villes et villages témoins d'une histoire et d'une culture exceptionnelles. Accessible en différents points grâce aux réseaux ferrés et cyclables, vous pourrez aisément planifier votre voyage ou au contraire laisser place à l'improvisation ! Des hébergements insolites et accueillants sont présents tout le long de l'itinéraire. **Laissez-vous surprendre !**



Les itinéraires cyclables vers Compostelle

LE LABEL « ACCUEIL VÉLO »

« **Accueil Vélo** » est une marque nationale qui garantit un accueil et des services de qualité le long de votre itinéraire cyclable pour les cyclistes en itinérance.



Un « **Accueil Vélo** » peut être un hébergement, un loueur de cycles, un réparateur de cycles, un restaurateur, un office de tourisme ou encore un site touristique.



ACCUEIL
VÉLO

EN
SAVOIR
+



DESERTE DES GARES

Gares en entrée d'itinéraire : Sermizelles - Vézelay (Yonne), la Charité-sur-Loire (Nièvre), Nevers (Nièvre) et Auxerre (Yonne).

Gares en sortie d'itinéraire : Limoges.

Gares échappatoires : Flez-Cuzy - Tannay (Nièvre), Guerche-sur-l'Aubois (Cher), Orval - Saint-Amand-Montrond (Cher), Argenton-sur-Creuse (Indre), La Souterraine (Creuse), Saint-Léonard-de-Noblat (Haute-Vienne).

À noter :

La région Centre-Val-de-Loire gère les trains Intercités qui effectuent la liaison Paris Austerlitz - Nevers. Mi-2023, tous les trains auront été changés avec de nouvelles rames acceptant jusqu'à neuf vélos par rame (c'est déjà le cas de la majorité dès 2022). La plupart des rames sont doublées, il y aura donc 18 places. Nevers est la gare terminus des trains Rémi Express et directement accessible depuis Paris. Elle est également desservie par les trains Paris - Clermont-Ferrand.

Exemples de temps de trajets en train :

Paris > Nevers : **2 h**

Lyon > Nevers : **2 h 35**

Bourges > Nevers : **40 min**

Tours > Nevers : **2 h 20**

Limoges > Paris : **3 h 20**

Limoges > Bordeaux : **2 h 20**

Limoges > Toulouse : **3 h 25**

Limoges > Poitiers : **2 h 05**



PRÉPAREZ VOTRE SÉJOUR À VÉLO

Agence française des chemins de Compostelle (AFCC)

4 rue Clémence Isaure
31000 Toulouse

☎ 05 62 27 00 05

🌐 chemins-compostelle.com

Amis de Saint-Jacques de Compostelle de la Voie de Vézelay

24 rue Saint Pierre
89450 Vézelay

🌐 vezelay-compostelle.eu

Office de tourisme du Grand Vézelay

12 rue Saint-Etienne
89450 Vézelay

☎ 03 86 33 23 69

🌐 destinationgrandvezelay.com

Office de tourisme de Tannay-Brinon-Corbigny

8 place de l'Hôtel de ville
58800 Corbigny

✉ tourisme@cctbc.fr

☎ 09 82 56 94 98

Office de tourisme de La Charité-sur-Loire

5 place Sainte-Croix
58400 La Charité-sur-Loire

☎ 03 86 70 15 06

🌐 lacharitesurloire-tourisme.com

Office de tourisme de Loire en Berry

La Tuilerie, 27 rue du lieutenant Petit
18150 La Guerche sur l'Aubois

☎ 02 48 74 23 93

🌐 loire-en-berry.fr

Office de tourisme Cœur de France - Saint Amand-Montrond

Place de la République
18200 Saint-Amand-Montrond

☎ 02 48 96 16 86

🌐 tourisme-coeurdefrance.com

Office de tourisme Berry Grand Sud - Châteaumeillant

69 rue de la Libération
18370 Châteaumeillant

☎ 0248613989

🌐 chateaumeillant-tourisme.fr

Office de tourisme du Pays de George Sand - La Châtre

134 rue nationale
36400 La Châtre

☎ 02 54 48 22 64

🌐 pays-george-sand.fr

Office de Tourisme de la Vallée de la Creuse - Argenton-sur-Creuse

3 rue George Sand
36270 Argenton-sur-Creuse

✉ tourisme@cc-valleedelacreuse.fr

☎ 025474369

Office de tourisme de la Souterraine

2 place de la Gare
23300 La Souterraine

☎ 05 55 89 23 07

🌐 tourisme-creuse.com

Office de tourisme de Bénévent - Grand-Bourg

2 rue de la Fontaine
23210 Bénévent-l'Abbaye

☎ 05 55 62 68 35

🌐 inspirez-vos-vacances-en-creuse.fr

Office de tourisme Creuse Sud-Ouest

Place du Champ de Foire
23400 Bourganeuf

☎ 05 55 64 12 20

🌐 tourisme-creuse.com

Office de tourisme du Pays Dunois

81 grande rue
23800 Dun-le-Palestel

☎ 05 55 89 24 61

🌐 tourisme-creuse.com

Office de tourisme de Noblat

4 place du Champ de Mars
87400 Saint-Léonard-de-Noblat

☎ 05 55 56 25 06

🌐 tourisme-noblat.org

Office de tourisme de Limoges

12 boulevard de Fleurus
87000 Limoges

☎ 05 55 34 46 87

🌐 limoges-tourisme.com

Les contacts utiles





LES LOUEURS / RÉPARATEURS DE VÉLO

Vélibourgogne

Place Achille Ribain
89000 Auxerre

✉ contact@velibourgogne.fr
☎ 03 86 46 24 99



Vélozelay

70 rue Saint Pierre
89450 Vézelay
☎ 06 03 23 12 16

🌐 velozelay.com

Cycles Cottin

3 rue de cerce Biery
89200 Sauvigny-le-Bois

✉ contact@cycles-cottin.com
☎ 03 86 34 55 04

🌐 cycles-cottin.com

La Grange à vélo

7 rue des Bancs-Vieux
58400 La Charité-sur-Loire

Les Vélos Touk-Touk

46 avenue du Général
de Gaulle - 58000 Nevers

☎ 06 83 06 40 07

☎ 06 84 75 28 73

🌐 velotouktouk.com



Cycles Sports

3 place Mutin
18200 Saint-Amand-Montrond

☎ 02 48 96 53 73

🌐 cycles-sports.fr

Johann Auchat

1 rue de Berry
18 370 Châteaumeillant

☎ 06 27 25 10 71

Cycles Chevalier

4 place Laisnel de la Salle
36400 La Châtre

☎ 06 20 03 32 82

Roulez Facile

22 boulevard Jean Moulin
23300 La Souterraine

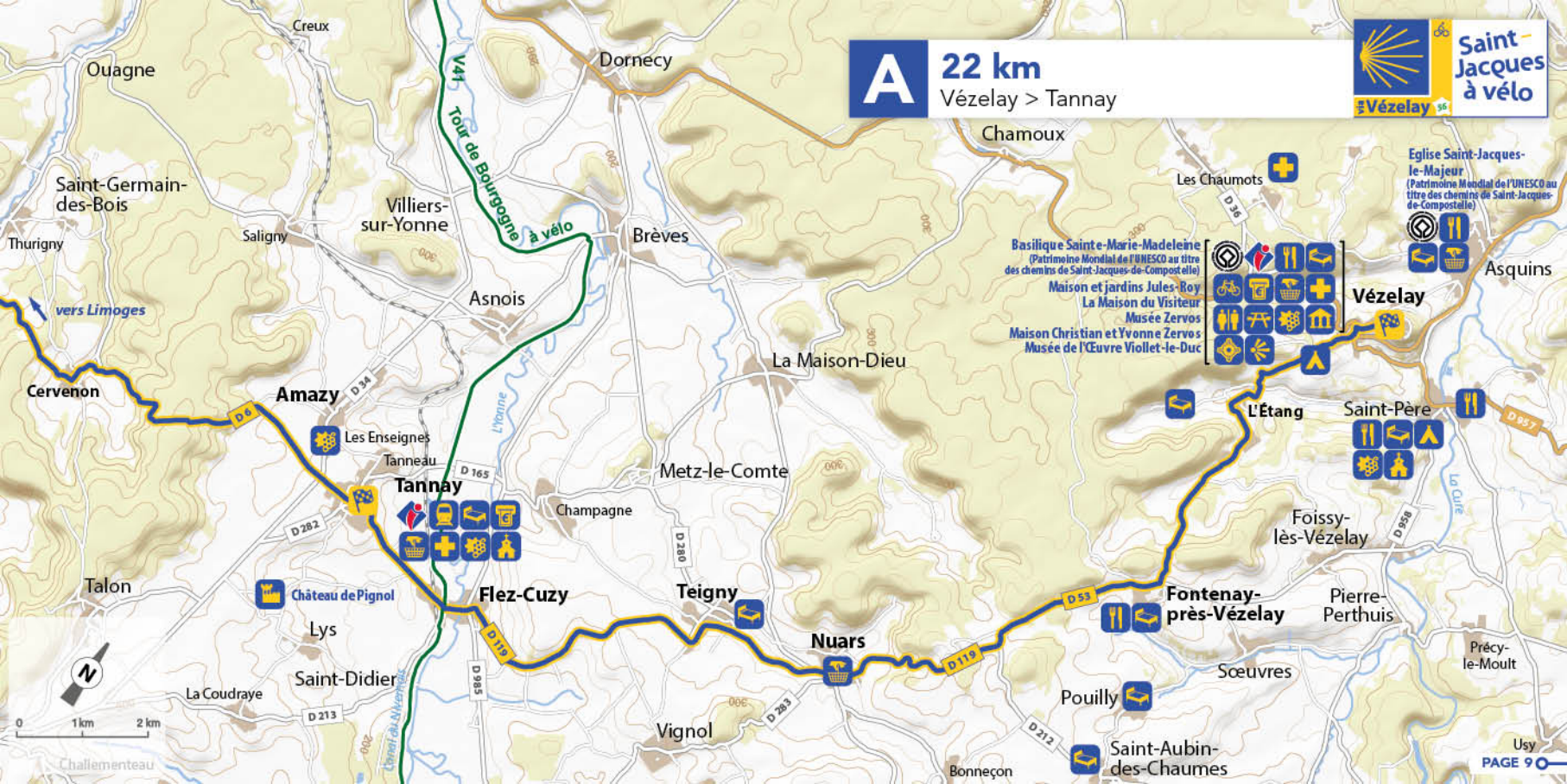
☎ 05 87 57 15 36

🌐 roulezfacile.com



A**22 km**

Vézelay > Tannay



Saint-Germain-des-Bois

Thurigny

Cervenon

Amazy

Talon

La Coudraye

Lys

Saint-Didier

Château de Pignol

Tanneau

Tannay

Flez-Cuzy

Champagne

Vignol

Teigny

Nuars

Metz-le-Comte

La Maison-Dieu

Brèves

Dornecy

Villiers-sur-Yonne

Asnois

Chamoux

Les Chaumots

Basilique Sainte-Marie-Madeleine
(Patrimoine Mondial de l'UNESCO au titre des chemins de Saint-Jacques-de-Compostelle)

Maison et jardins Jules Roy
La Maison du Visiteur
Musée Zervos
Maison Christian et Yvonne Zervos
Musée de l'Œuvre Viollet-le-Duc

Vézelay

L'Étang

Saint-Père

Foissy-lès-Vézelay

Fontenay-près-Vézelay

Pierre-Perthus

Sœuvres

Pouilly

Saint-Aubin-des-Chaumes

Asquins

Eglise Saint-Jacques-le-Majeur
(Patrimoine Mondial de l'UNESCO au titre des chemins de Saint-Jacques-de-Compostelle)

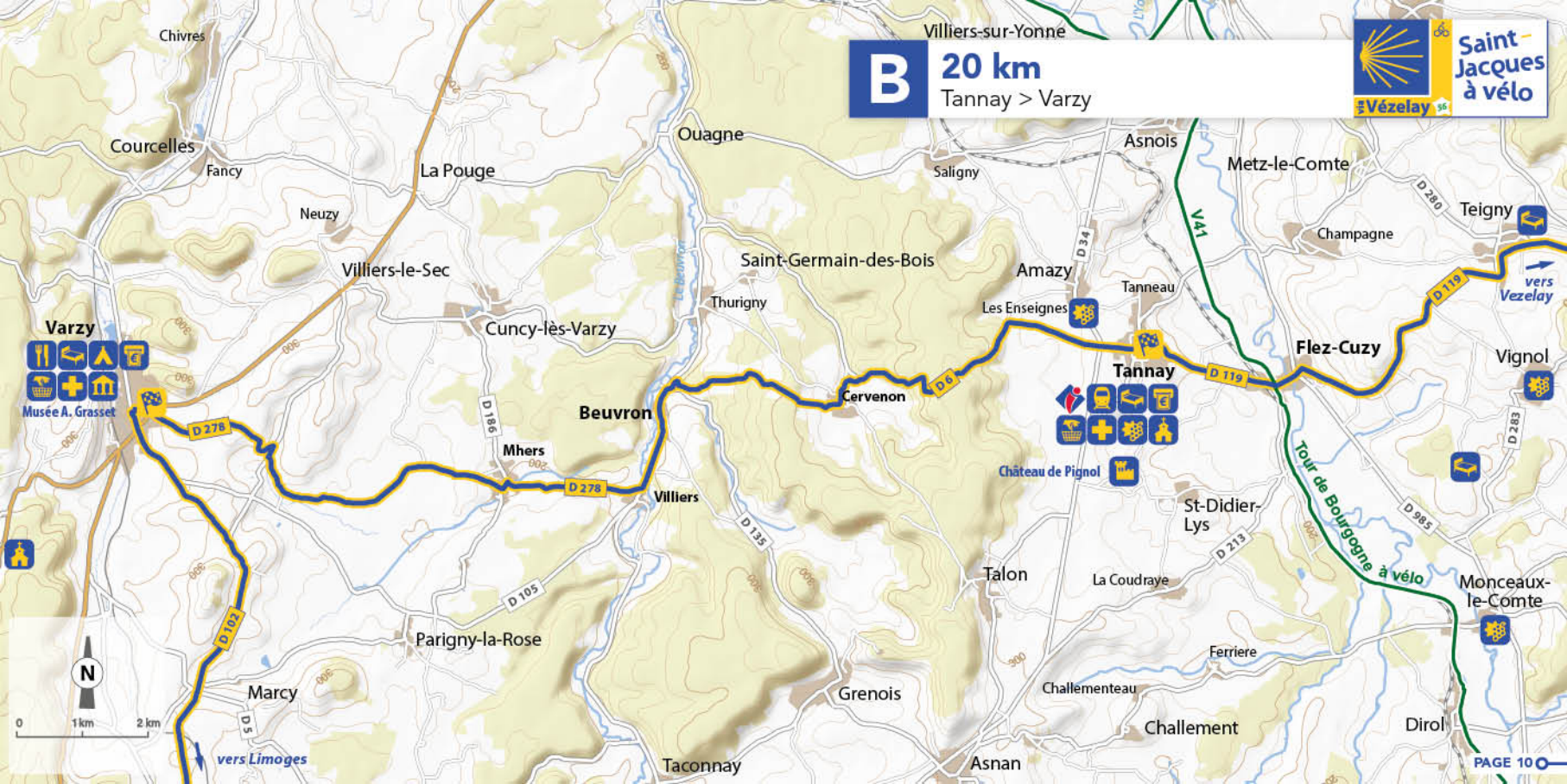
Usy

PAGE 9

B

20 km

Tannay > Varzy



Varzy

-
-
-
-
-
-
-
-

Musée A. Grasset

Tannay

-
-
-
-
-
-
-
-

Château de Pignol





26,5 km

Varzy > Arbourse



Châteauneuf-Val-de-Bargis

Saint-Malo-en-Donzinois

Varzy

Arbourse

Champlemy

Dompiere-sur-Nièvre

Corvol-d'Embernard

Saint-Bonnot

Parigny-la-Rose

La Grange Mouton

Chazeuil

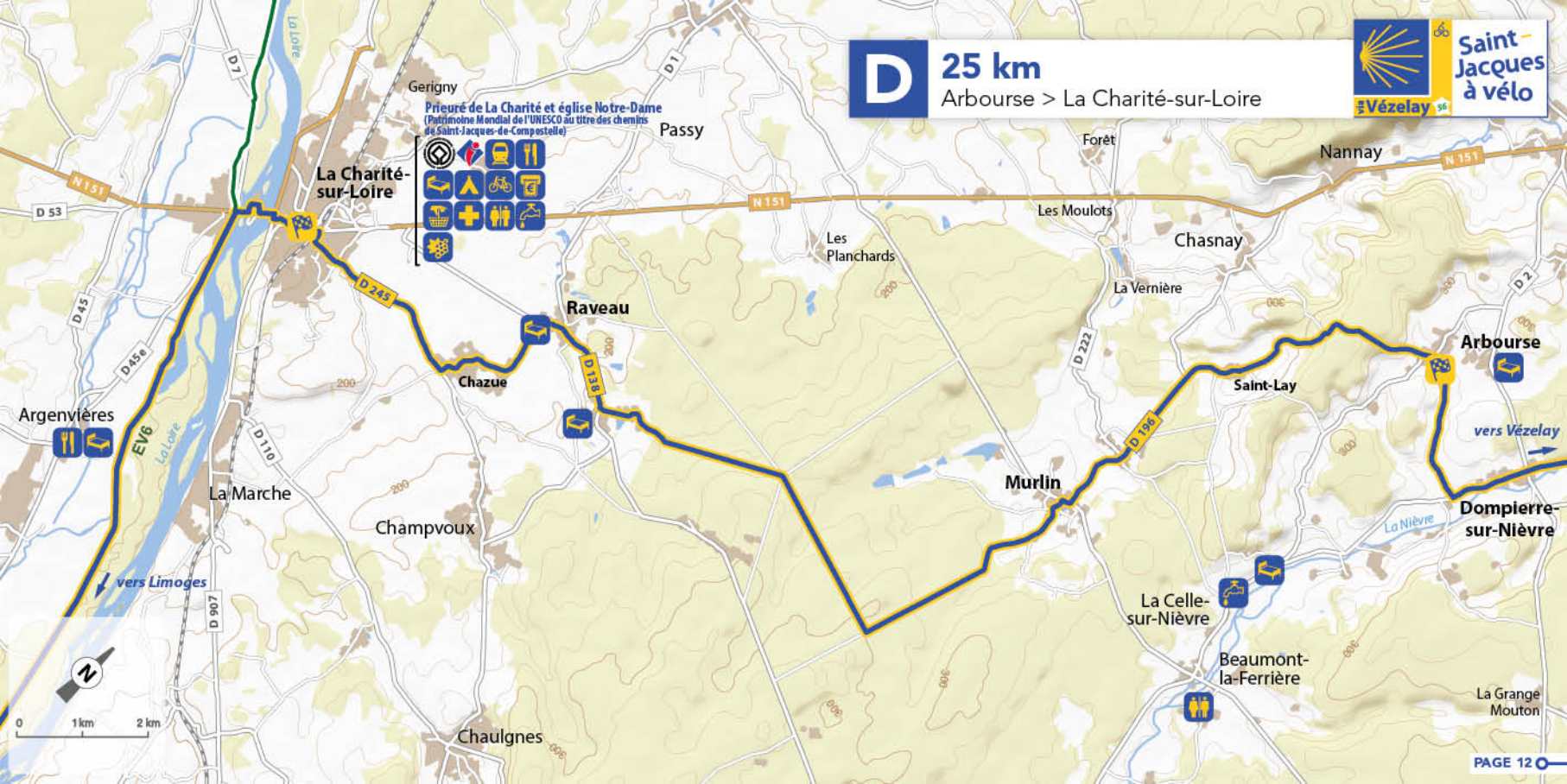


25 km

Arbourse > La Charité-sur-Loire



Saint-Jacques à vélo



Prieuré de La Charité et église Notre-Dame
(Patrimoine Mondial de l'UNESCO au titre des chemins de Saint-Jacques-de-Compostelle)



La Charité-sur-Loire

Raveau

Murlin

Arbourse

Argenvières

La Marche

Champvoux

La Celle-sur-Nièvre

Beaumont-la-Ferrière

Dompierre-sur-Nièvre

Chaulgnes

E 30 km

La Charité-sur-Loire > La Guerche-sur-l'Aubois



La Guerche-sur-l'Aubois
Parc Maurice Fuselier
La Tuilerie : centre d'interprétation de l'architecture et du patrimoine

vers Limoges
Canal du Berry

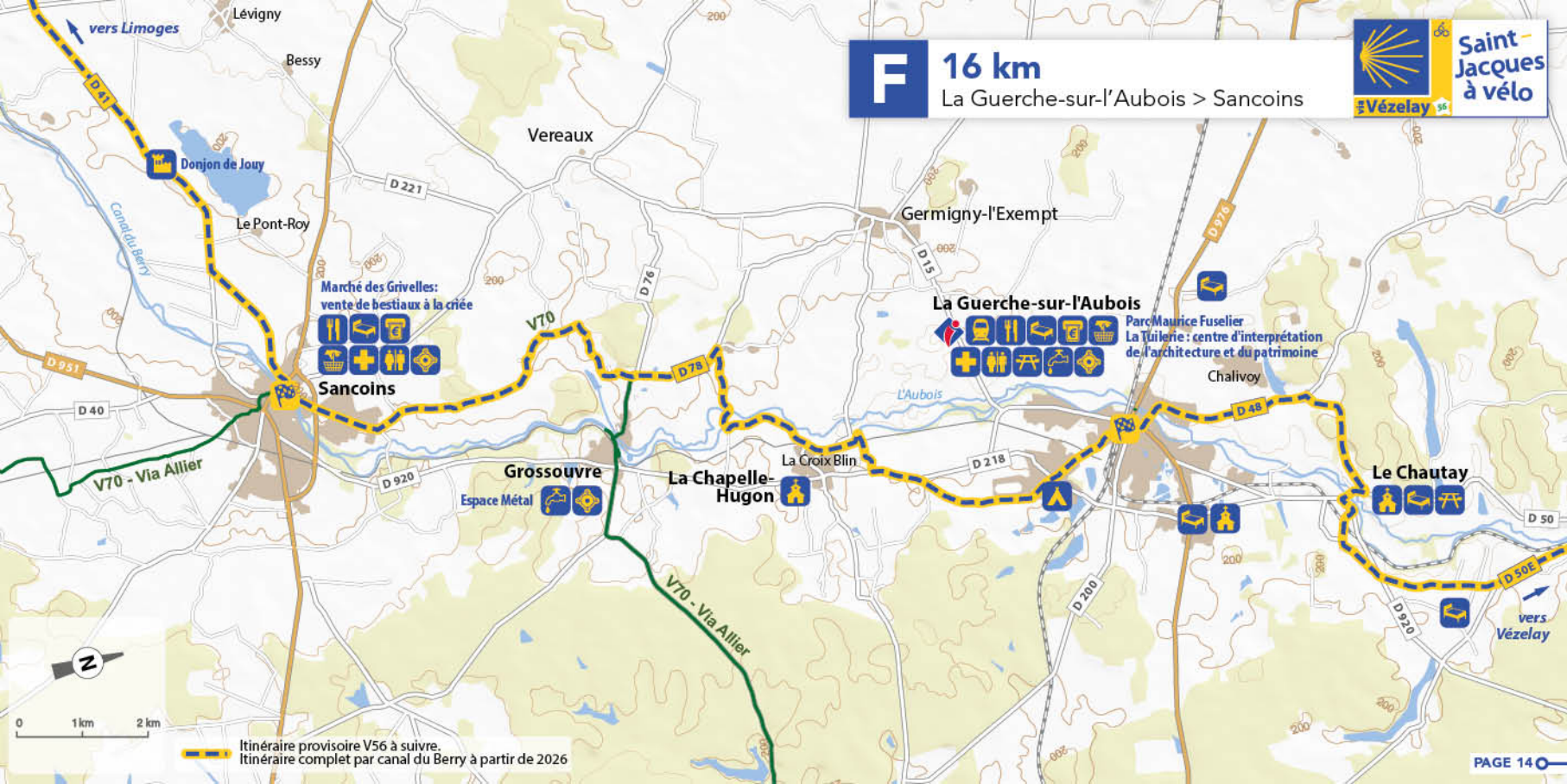


Itinéraire provisoire V56 à suivre.
Itinéraire complet par canal du Berry à partir de 2026

F

16 km

La Guerche-sur-l'Aubois > Sancoins



Marché des Grvelles:
vente de bestiaux à la criée



La Guerche-sur-l'Aubois



Parc Maurice Fuselier
La Tuilerie : centre d'interprétation
de l'architecture et du patrimoine



Itinéraire provisoire V56 à suivre.
Itinéraire complet par canal du Berry à partir de 2026



22,5 km
Sancoins > Vernais



Thaumiers

Chaumont

Le Pondy

Sagonne

Givardon

Bessy

Lévigny

Bannegon

Le Pont-Roy

Neuilly-en-Dun

Le Rhimbe

Donjon de Jouy

Vernais

Sancoins

vers Limoges

Marché des Grivelles

Bellevue

Augy-sur-Aubois

Saint-Aignan-des-Noyers

Itinéraire provisoire V56 à suivre.
Itinéraire complet par canal du Berry à partir de 2026



22 km

Vernais > Saint-Amand-Montrond



Abbaye de Noirlac
[Icons: fork, knife, plate, person, bicycle]

Orval
[Icons: fork, knife, plate, person, bicycle, train, person, bicycle, person, bicycle]
vers Limoges

Saint-Amand-Montrond
[Icons: person, fork, knife, plate, person, bicycle, cross, person, bicycle, house, person, bicycle]
Forteresse de Montrond
Musée Saint-Vic

Bouzaïs
[Icons: fork, knife, plate, person, bicycle]

La Tour
Le Plot Doux
[Icons: person, bicycle]

Saint-Pierre-les-Étieux
[Icon: house]

Vernais
[Icons: bicycle, fork, knife, plate, person, bicycle]

Charenton-du-Cher
[Icons: fork, knife, plate, person, bicycle, cross, person, bicycle]

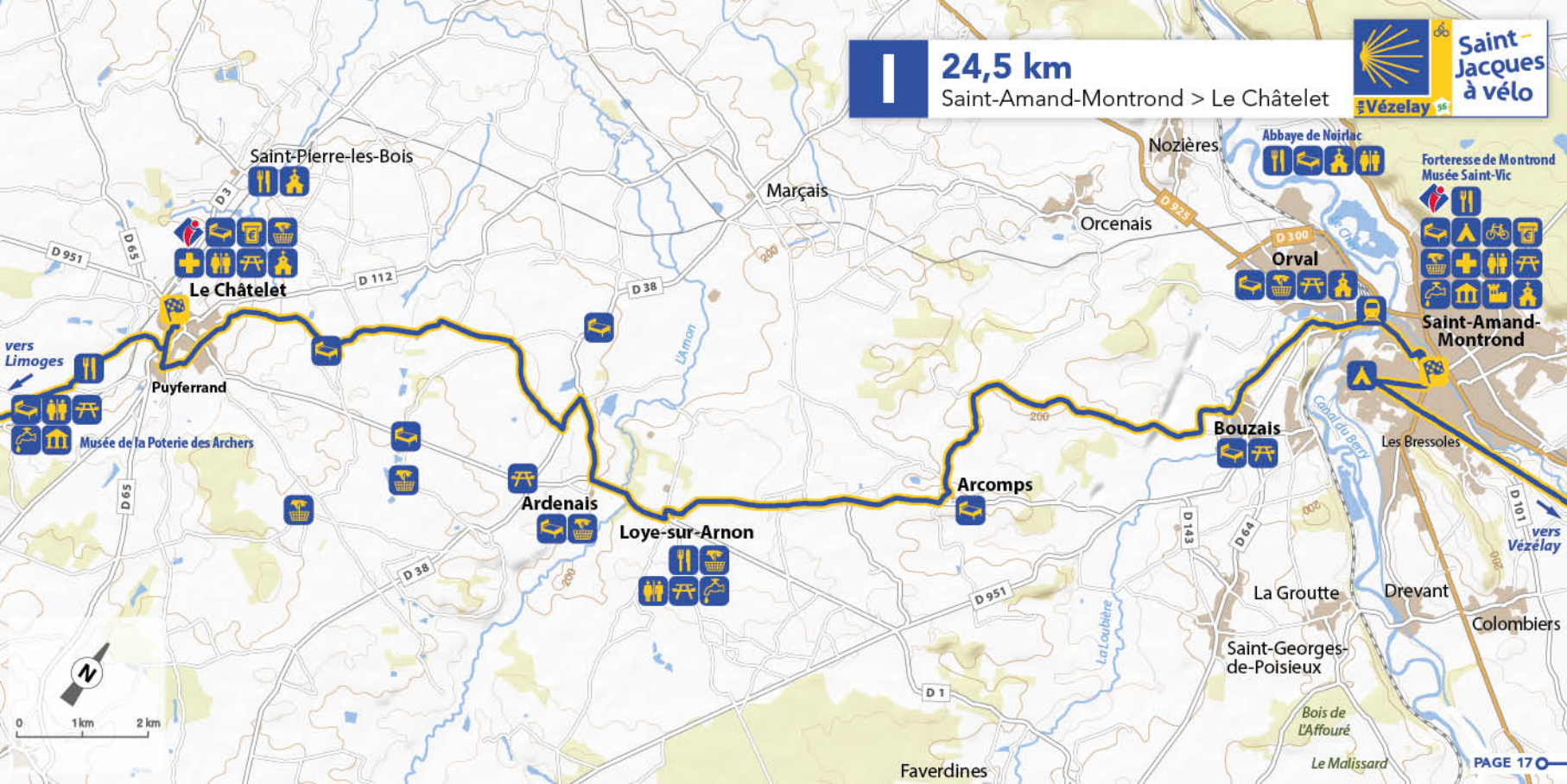
Ainay-le-Château
[Icon: person]



Itinéraire provisoire V56 à suivre.
Itinéraire complet par canal du Berry à partir de 2026

24,5 km

Saint-Amand-Montrond > Le Châtelet



Saint-Pierre-les-Bois

Marçais

Nozières

Abbaye de Noirlac

Forteresse de Montrond
Musée Saint-Vic

Le Châtelet

Orcenais

Orval

Saint-Amand-Montrond

vers
Limoges

Puyferrand

Musée de la Poterie des Archers

Bouzais

Les Bressoles

vers
Vézelay

Ardenais

Loye-sur-Arnon

Arcomps

La Groutte

Drevant

Colombiers

Saint-Georges-
de-Poisieux

Bois de
L'Affouré

Le Malissard

Faverdines

J

12,5 km

Le Châtelet > Châteaumeillant



Saint-Jacques à vélo



Mulles

Néret

Champillet

Saint-Pierre-les-Bois

Beddes

Urciers

Saint-Jeanvrin

Le Châtelet

Châteaumeillant

Musée des Vieux Métiers
Visite Guidée de Châteaumeillant
Musée Emile Chenon

Musée Michel Langlois

Musée de la Poterie des Archers

Puyferrand

La Bidoire

Beaumerle

Dargout

La Filaine

Saint-Maur

Le Mas

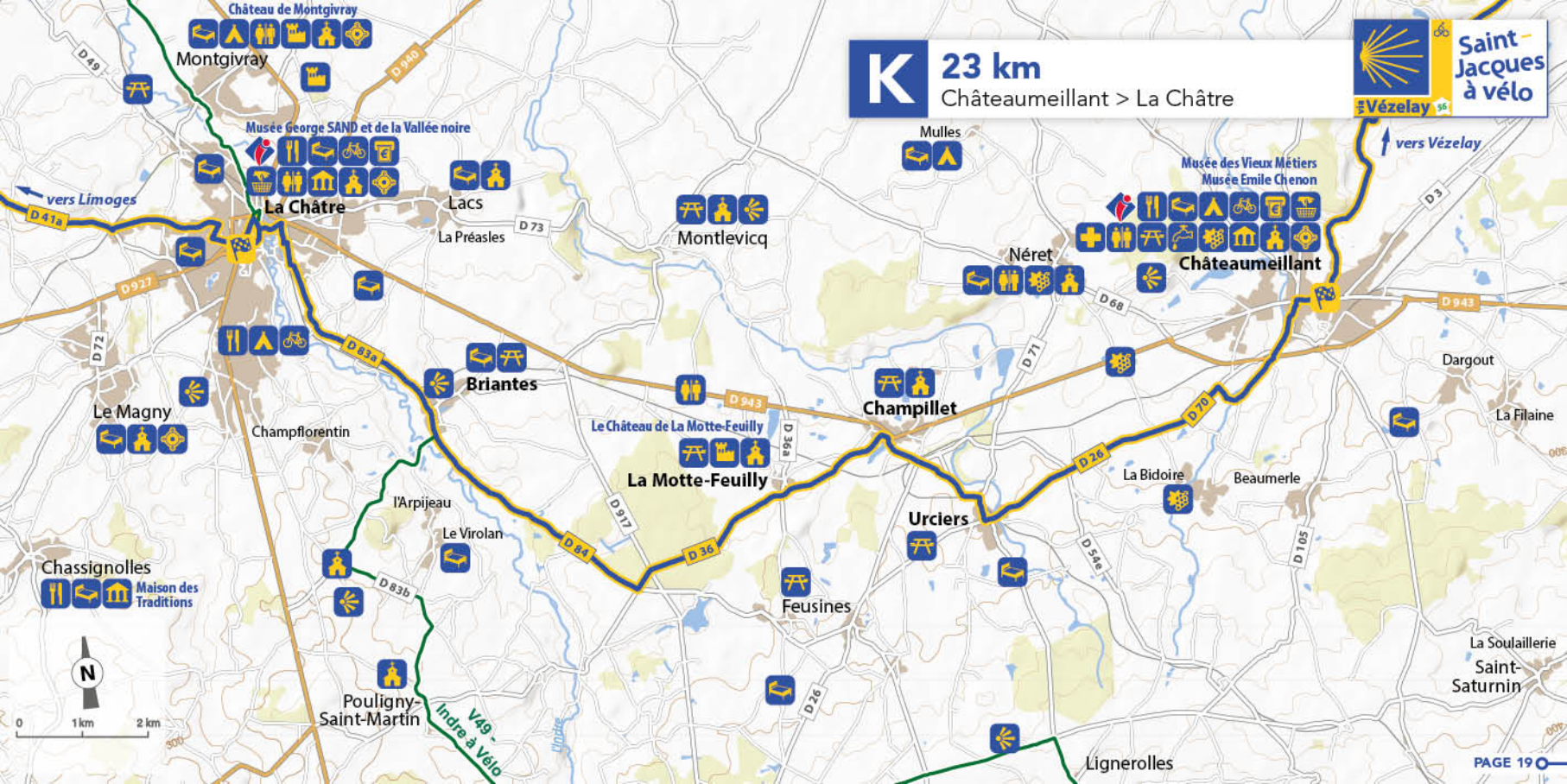
Goutte Noire

Ardenais

L'Arnon



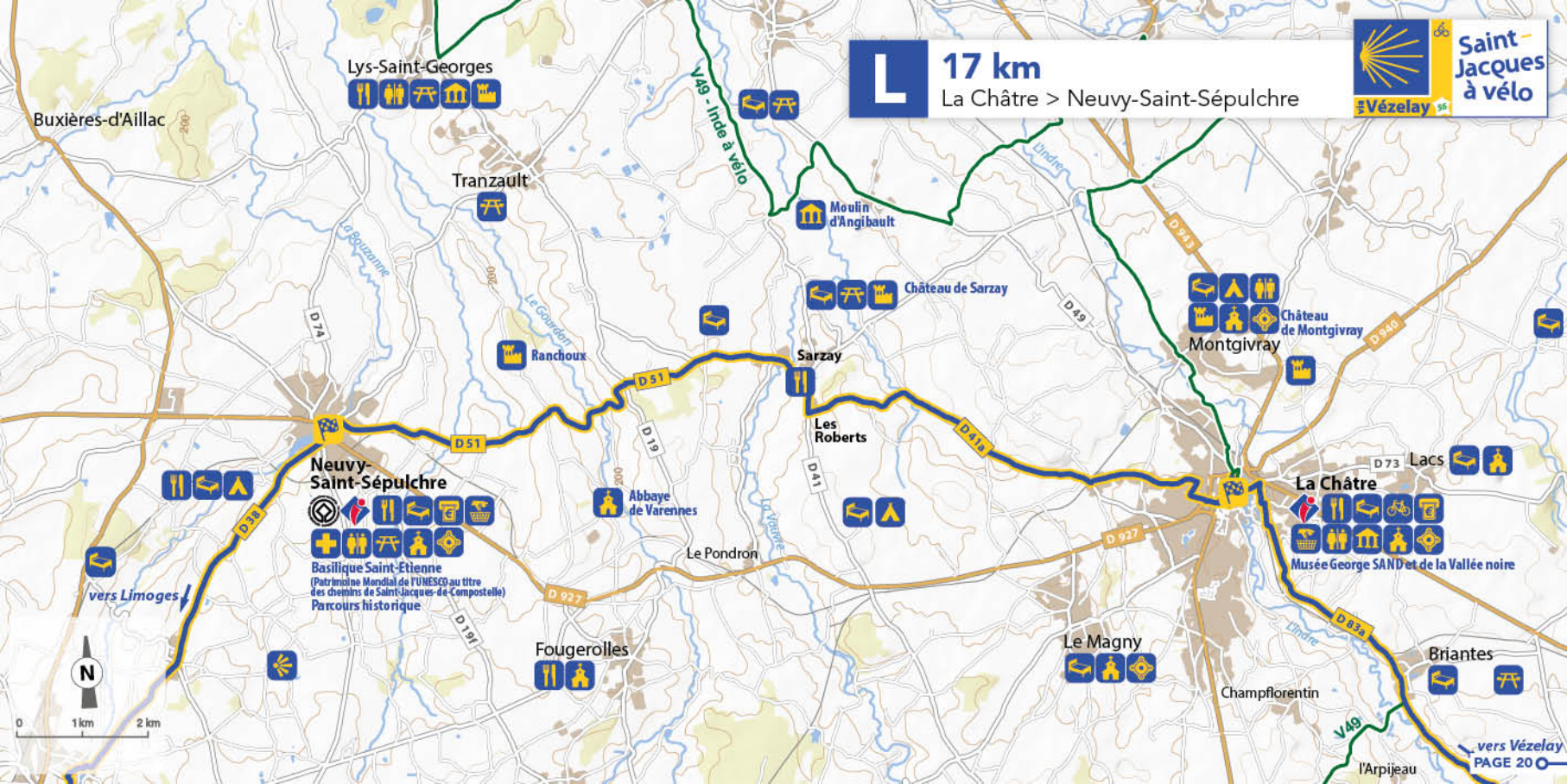
K 23 km
Châteaumeillant > La Châtre





17 km

La Châtre > Neuvy-Saint-Sépulchre



Buxières-d'Aillac

Lys-Saint-Georges



Tranzault



Moulin
d'Angibault



Château de Sarzay



Château
de Montgivray



Montgivray

La Châtre



Musée George SAND et de la Vallée noire

Neuvy-
Saint-Sépulchre



Basilique Saint-Étienne
(Patrimoine Mondial de l'UNESCO au titre
des chemins de Saint-Jacques-de-Compostelle)
Parcours historique

vers Limoges

N

0 1 km 2 km



32,5 km

Neuvy-Saint-Sépulchre > Cuzion



Gargilse-Dampierre

Musée Serge Delaveau
Musée Léon Detroy
Maison de G. Sand Villa Algira

Cuzion

Chateaubrun

Chavin

Badecon-le-Pin

Ceaulmont

Le Pin

Le Chatelier

Pommiers

Dampierre

La Suzelle

La Fonteneille

Frulon

Orsennes

Château du Breuil Yvain

Malicornay

Maillet

Villeginals

Gournay

Maison du village et du sabotier

Ragon

Cluis-Dessous

Cluis

Forteresse de Cluis-dessous

Les Bégeaudes

Le Domaine

Mouhers

Neuvy-Saint-Sépulchre

Basilique Saint-Etienne
(Patrimoine Mondial de l'UNESCO au titre des chemins de Saint-Jacques-de-Compostelle)
Parcours historique

Fougerolles

La Claire



vers Limoges

vers Vézelay



13,5 km

Cuzion > Crozant



Saint-Jacques à vélo

vers Limoges

vers Vézelay



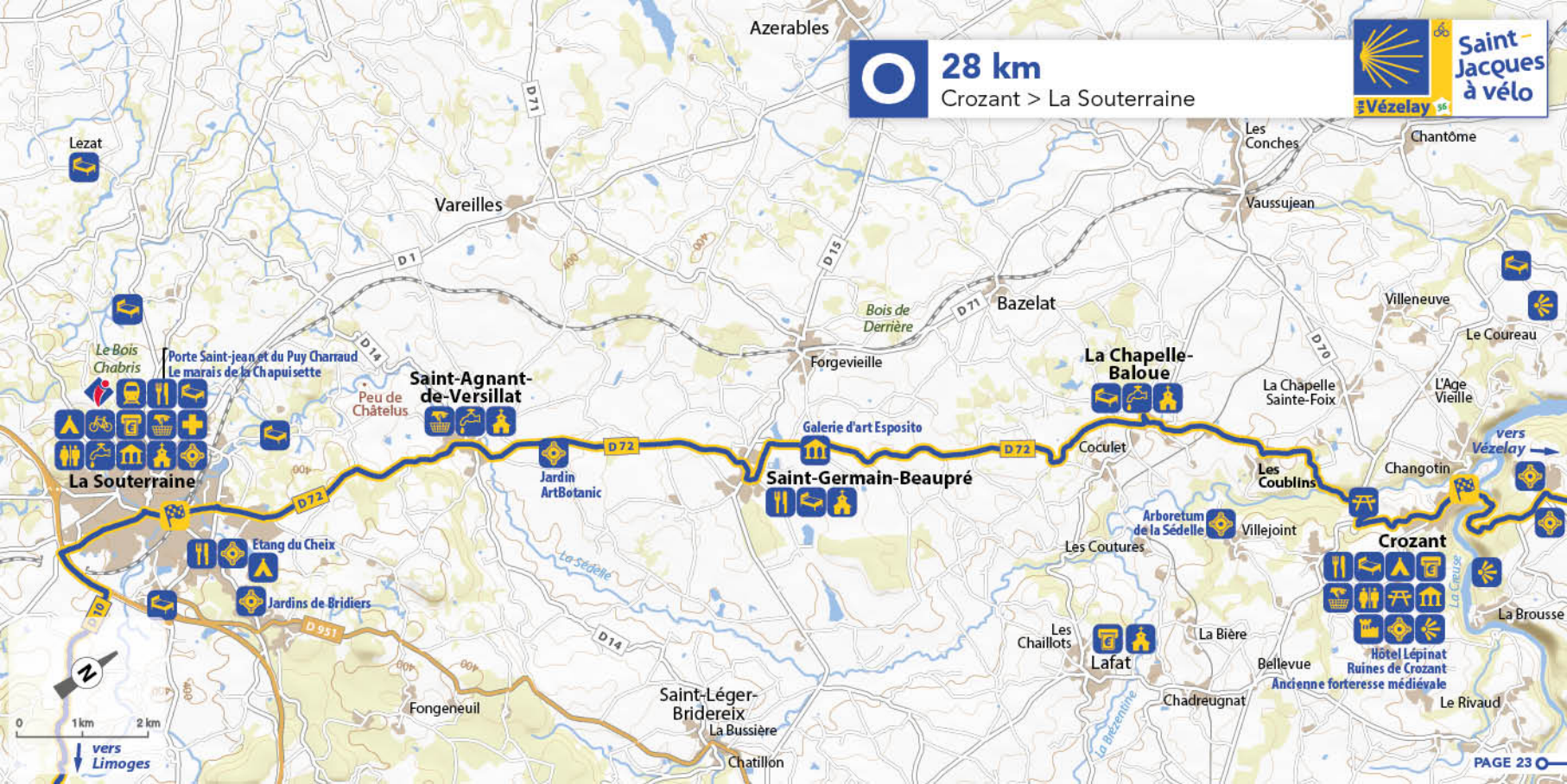
0 1 km 2 km

Azerables



28 km

Crozant > La Souterraine



Lezat

Vareilles

Les Conches

Chantôme

Vaussujean

Bazelat

Villeneuve

Le Coureau

Le Bois Chabris

Porte Saint-jean et du Puy Charraud
Le marais de la Chapuisette

Saint-Agnant-de-Versillat

Peu de Châtelus

Forgeville

Bois de Derrière

La Chapelle-Baloue

La Chapelle Sainte-Foix

L'Age Vieille

Galerie d'art Esposito

Saint-Germain-Beaupré

Coculet

Les Coublins

Changotin

vers Vézelay

La Souterraine

Etang du Cheix

Jardin ArtBotanic

Arboretum de la Sédelle

Villejoint

Crozant

Jardins de Bridiers

Les Coutures

La Brosse

Fongeneuil

Saint-Léger-Bridereix

Les Chaillots

Lafat

La Bière

Bellevue

Hôtel Lépinat
Ruines de Crozant
Ancienne forteresse médiévale

Le Rivaud

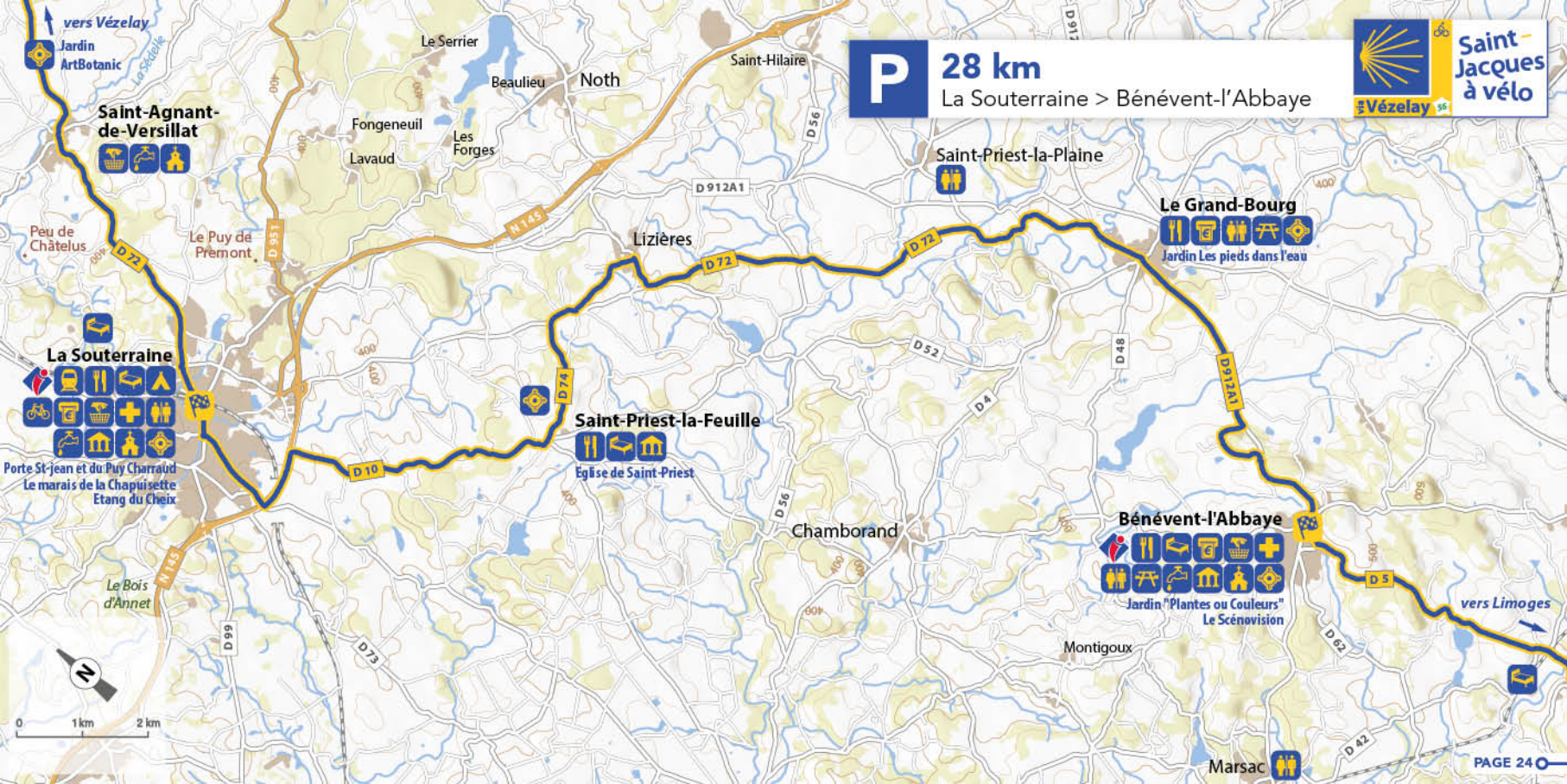
Chatillon

Chadreuignat

0 1km 2km



vers Limoges



vers Vézelay

Jardin ArtBotanic

Saint-Agnant-de-Versillat

Peu de Châtelus

Le Puy de Premont

La Souterraine

Porte St-jean et du Puy Charraud
Le marais de la Chapuisette
Etang du Cheix

Le Bois d'Annet

Le Serrier

Beaulieu

Noth

Saint-Hilaire

Fongeneuil

Les Forges

Lavaud

Lizières

Saint-Priest-la-Feuille

Eglise de Saint-Priest

Chamborand

Saint-Priest-la-Plaine

Le Grand-Bourg

Jardin Les pieds dans l'eau

Bénévent-l'Abbaye

Jardin "Plantes ou Couleurs"
Le Scénovision

Montigoux

Marsac

vers Limoges



28 km

La Souterraine > Bénévent-l'Abbaye





vers Limoges

vers Vézelay

Saint-Pierre-Chérignat

Les Civadoux

Les Bonnets Blancs



0 1 km 2 km

Le Pont de Châtelus

Randonex Montsergue

Châtelus-le-Marcheix



Vallée du Thaurion
 Vallondes Six Fontaines
 Plan d'eau du Barrage de l'Étroit

Villepigue

Mourioux-Vieilleville

Cluptat

Ceyroux

La Gane
 Les Brissauds

Vieilleville



Galerie Resche

Plan d'eau de Mourioux

Bénévent-l'Abbaye



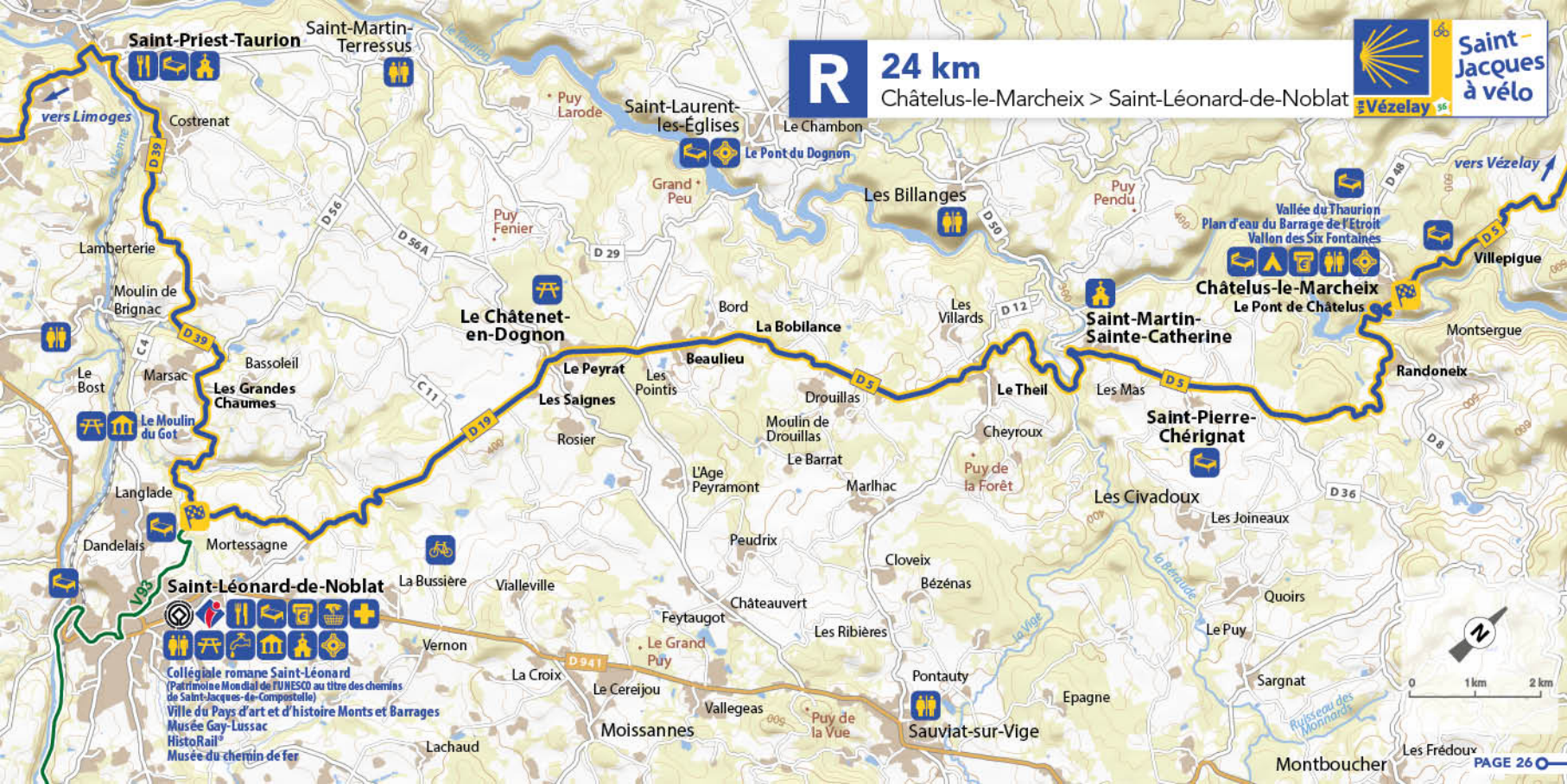
Jardin "Plantes ou Couleurs"
 La Vallée de la Gartempe
 Le Scénovision

Le Grand-Bourg



Jardin Les pieds dans l'eau

R 24 km
Châtelus-le-Marcheix > Saint-Léonard-de-Noblat



Saint-Léonard-de-Noblat
 Collégiale romane Saint-Léonard
 (Patrimoine Mondial de l'UNESCO au titre des chemins de Saint-Jacques-4^e Compostelle)
 Ville du Pays d'art et d'histoire Monts et Barrages
 Musée Gay-Lussac
 HistoRail®
 Musée du chemin de fer

S

26 km

Saint-Léonard-de-Noblat > Limoges



Saint-Jacques à vélo

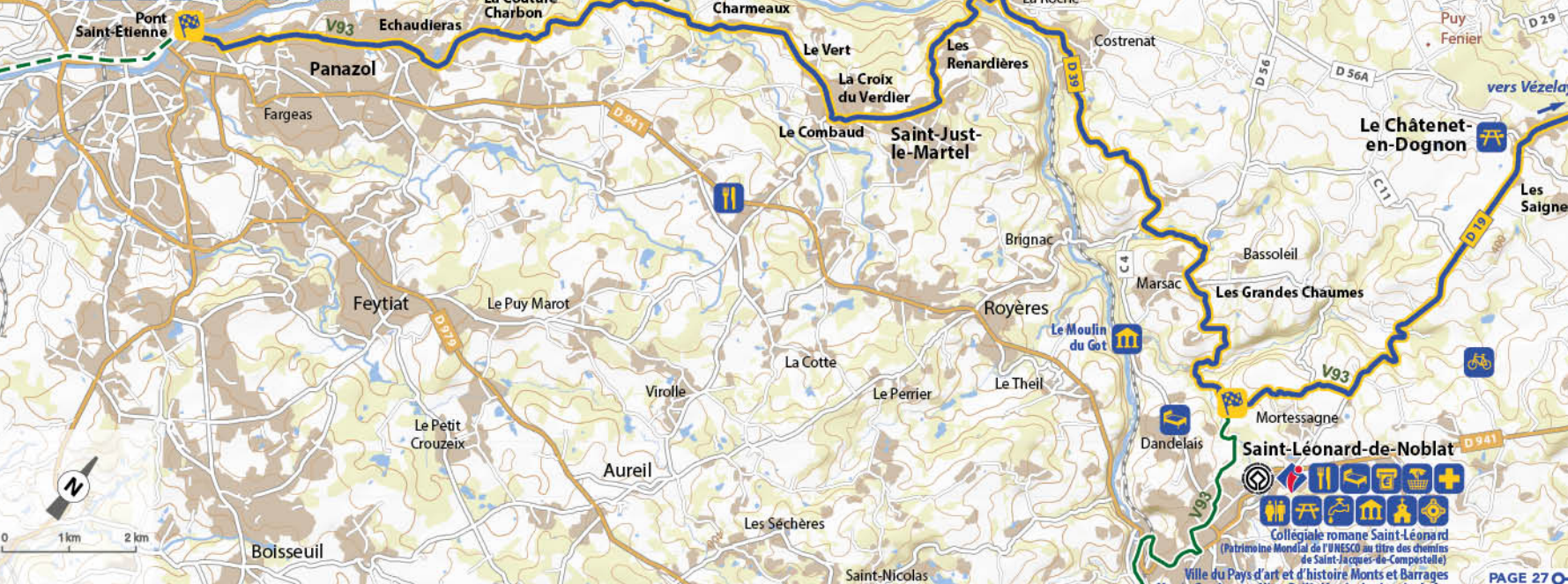
Limoges

- Musée des Beaux-Arts
- Musée du Four des Casseaux
- L'Aquarium du Limousin
- Pont Saint-Etienne
- Gare des Bénédictins
- Musée de la Résistance
- Cité des Métiers et des arts
- Cathédrale Saint-Etienne

Musée des Beaux-Arts
Musée du Four des Casseaux
L'Aquarium du Limousin
Pont Saint-Etienne
Gare des Bénédictins
Musée de la Résistance
Cité des Métiers et des arts
Cathédrale Saint-Etienne

Le Palais-sur-Vienne

Saint-Priest-Taurion



Saint-Léonard-de-Noblat

- Collégiale romane Saint-Léonard
- (Patrimoine Mondial de l'UNESCO au titre des chemins de Saint-Jacques-de-Compostelle)
- Ville du Pays d'art et d'histoire Monts et Barrages
- Musée Gay-Lussac, Histo Rail®, Musée du chemin de fer

Le carnet de route Saint-Jacques à vélo de Vézelay — Limoges est cofinancé par :



Agence française des chemins
de Compostelle (AFCC)

4 rue Clémence Isaure
31000 Toulouse

☎ 05 62 27 00 05

🌐 chemins-compostelle.com



Région Bourgogne-Franche-Comté

4 square Castan - CS 51857
25 031 Besançon Cedex

☎ 0 970 289 000

🌐 bourgognefranche-comte.fr



Région Centre Val de Loire

9 rue Saint-Pierre Lentin
45000 Orléans

☎ 02 38 70 30 30

🌐 regioncentre.fr



Région Nouvelle-Aquitaine

Hôtel de Région
14, Rue François de Sourdis
CS 81383

33077 Bordeaux Cedex

☎ 05 57 57 80 00

🌐 nouvelle-aquitaine.fr

AUTRES PARTENAIRES

