Bédoin / Sault

Tour du Ventoux à vélo

Départ
Bédoin

Arrivée
Sault

Durée
2 h 56 min

Distance
44,18 Km

Niveau
Ça grimpe

Thématique
Montagnes

Cette deuxième étape vous fera découvrir les Gorges de la Nesque, un canyon grandiose et sauvage percé de grottes. Vous cheminerez pendant 20 km sur une route sinueuse, jalonnée de tunnels et de belvédères. Point d'orgue de cette ascension, le Rocher du Cire et son panorama saisissant sur les gorges et les falaises. Vous plongerez ensuite vers Monieux et Sault, terre de lavande et de petit épeautre.

L'itinéraire

À Bédoin, prendre la direction du Mont-Ventoux et tourner à gauche au niveau de la laverie. Continuer vers le hameau des Baux et Flassan par des petites routes de campagne.À Flassan, contourner le village en prenant à gauche puis à droite au Monument aux Morts. Passer devant la mairie et la fontaine du village puis continuer tout droit "Chemin du Château". Au stop (D19), poursuivre sur le chemin en face et tourner à gauche et encore à gauche. Continuer tout droit. À Villes-sur-Auzon, suivre la route touristique des Gorges de la Nesque sur 23 km jusqu'à Monieux puis Sault.

Office de tourisme

- Office de tourisme Ventoux Provence - T. 04 90 63 00 78 | Accès : Gare TER de Carpentras | Horaires depuis Avignon | Suivre l'itinéraire de liaison.
- Office de tourisme Ventoux Sud - T. 04 90 64 01 21

À ne pas manquer

- **Flassan** : fontaine
- **Gorges de la Nesque et Rocher du Cire**
- **Monieux** : village médiéval
- **Sault** : village authentique et berceau de la lavande en Provence.

De nombreuses boucles vélo ou VTT de tous niveaux sont à découvrir autour du Ventoux, un espace naturel préservé - découvrir

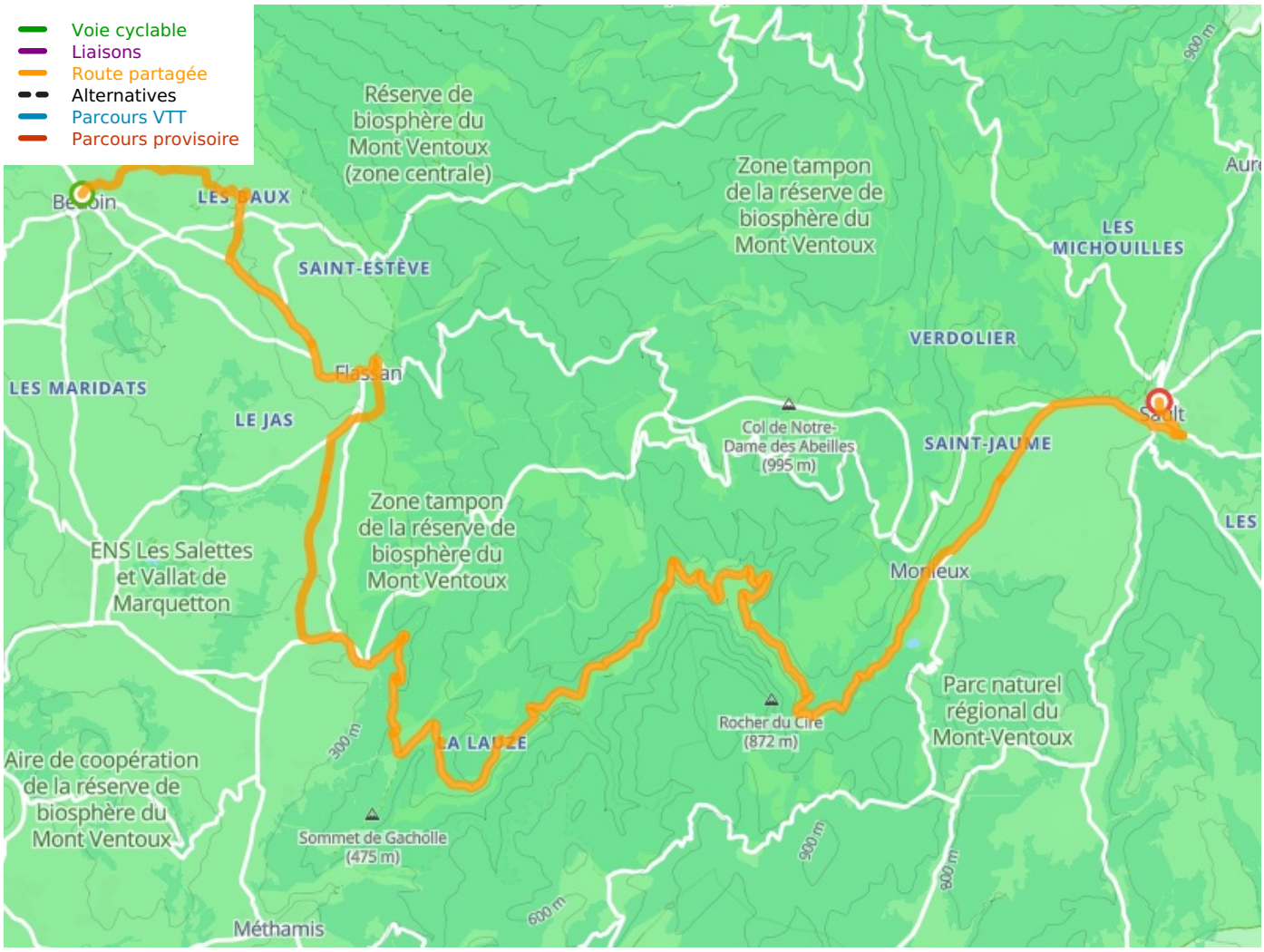

Départ

Bédoin

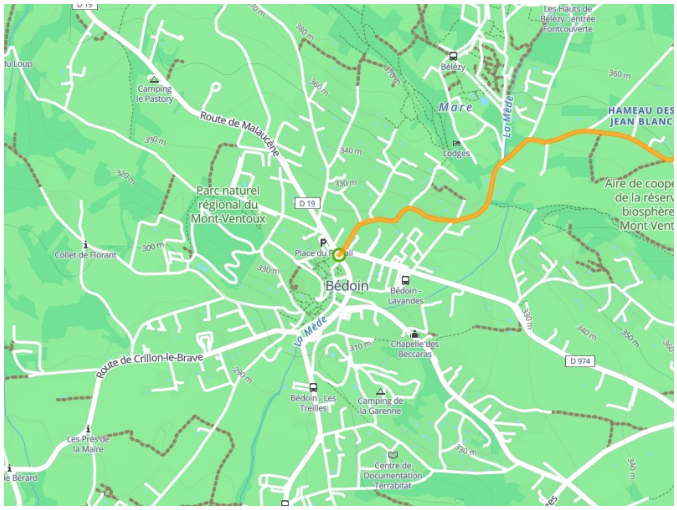

Arrivée
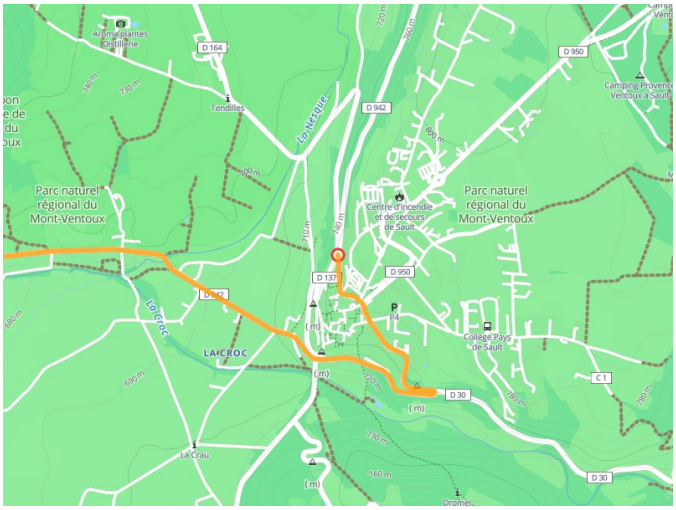
Sault